# 「110 年度水患自主防災社區評鑑」
# 複評會議議程

**壹、會議時間**：110 年 11 月 22 日(星期一)上午 9 時 30 分、
110 年 11 月 26 日(星期五)上午 9 時 30 分

**貳、會議地點**：22 日-Wee 威易聯合辦公室-博愛館 14 樓 M1 會議室
(高雄市三民區博愛一路 366 號 14 樓)、
26 日-犇亞商務暨會議中心 6 樓 A 會議室
(臺北市松山區復興北路 99 號 6 樓)

**參、主席致詞**：(略)

**肆、評鑑方式說明**：

一、經濟部水利署（以下簡稱本署）為鼓勵已輔導成立之水患自主防災社區持續運轉，期透過本評鑑計畫檢視推動成效，並據以檢討策進，以提升社區自主防救災能量。

二、評鑑對象為水災智慧防災計畫範圍內，由該計畫、流域綜合治理計畫範圍內、易淹水地區水患治理計畫經費、或直轄市、縣（市）政府自行編列預算建置之水患自主防災社區。

三、複評評鑑項目如評分表，其辦理方式如下：

1. 本署就具優等資格之社區辦理複評。
2. 複評時，得邀請具優等資格社區之代表到場，針對評鑑項目做口頭說明，每個社區簡報時間以 10 分鐘為限、回覆委員詢問以 5 分鐘為限。
3. 評鑑等級分「特優」、「優等」及「甲等」，由出席委員平均評分評定，等級評定標準如下：
   (1) 平均評分達 80 分，未達 85 分者，評為甲等。
   (2) 平均評分達 85 分，未達 90 分者，評為優等。
   (3) 平均評分達 90 分以上者，評為推薦具特優資格，合計推薦具特優資格社區總數以不超過 12 處為原則。若平均評分達

90 分以上者超過 12 處，以平均評分排序，錄取前 12 處，其餘者評為優等。

四、社區簡報完後，本計畫將進行約 15 分鐘的專題採訪，請社區依循工作人員的指引，至第二會場進行專題訪問。

五、本署就具特優資格之社區擇期辦理現地訪評。

**伍、社區口頭說明(含詢答)**

**陸、討論及評分**

**柒、評鑑結果確認及宣布**

**捌、散會**

# 110 年水患自主防災社區評鑑作業

## 複評時間表-高雄場

| 110 年 11 月 22 日(星期一) | | |
|---|---|---|
| **時間** | **議程** | **評鑑社區** |
| 報到(各場次評鑑社區請於該社區進行簡報前 30 分鐘進行報到) | | |
| 09:30-09:50 | 主席致詞暨評鑑方式說明 | |
| 09:50-10:10 | **場次一 (6 個社區)** | 高雄市仁武區中華社區發展協會 |
| 10:10-10:30 | | 高雄市大社區保社社區發展協會 |
| 10:30-10:50 | | 臺南市仁德區二行社區發展協會 |
| 10:50-11:10 | | 臺南市永康區三民里 |
| 11:10-11:30 | | 臺南市柳營區八翁社區發展協會 |
| 11:30-11:50 | | 臺南市後壁區新嘉社區發展協會 |
| 11:50-13:00 | 用餐暨休息時間 | |
| 13:00-13:20 | **場次二 (10 個社區)** | 臺南市安南區公親里 |
| 13:20-13:40 | | 臺南市安南區南興社區發展協會 |
| 13:40-14:00 | | 雲林縣虎尾鎮埒內里 |
| 14:00-14:20 | | 雲林縣斗六市榴中里 |
| 14:20-14:40 | | 雲林縣斗六市榴南里 |
| 14:40-15:00 | | 雲林縣大埤鄉興安村 |
| 15:00-15:20 | | 嘉義縣民雄鄉雙福村 |
| 15:20-15:40 | | 臺東縣金峰鄉嘉蘭社區發展協會 |
| 15:40-16:00 | | 臺東縣臺東市豐田里 |
| 16:00-16:20 | | 屏東縣九如鄉玉水社區發展協會 |
| 16:20-16:30 | 簽名&彌封 | |
| 16:30 | 散會 | |

# 110 年水患自主防災社區評鑑作業

## 複評時間表-臺北場

| 110 年 11 月 26 日(星期五) | | |
|---|---|---|
| **時間** | **議程** | **評鑑社區** |
| 報到(各場次評鑑社區請於該社區進行簡報前 30 分鐘進行報到) | | |
| 09:30-09:40 | 主席致詞暨評鑑方式說明 | |
| 09:40-10:00 | **場次三 (7 個社區)** | 基隆市安樂區武崙里 |
| 10:00-10:20 | | 桃園市桃園區春日愛鄉展望協會 |
| 10:20-10:40 | | 桃園市中壢區石頭社區發展協會 |
| 10:40-11:00 | | 桃園市八德區瑞德里 |
| 11:00-11:20 | | 宜蘭縣宜蘭市梅洲社區發展協會 |
| 11:20-11:40 | | 宜蘭縣蘇澳鎮蘇北社區發展協會 |
| 11:40-12:00 | | 彰化縣鹿港鎮南勢社區發展協會 |
| 12:00-13:00 | 用餐暨休息時間 | |
| 13:00-13:20 | **場次四 (7 個社區)** | 花蓮縣花蓮市民生社區發展協會 |
| 13:20-13:40 | | 南投縣南投市營南里 |
| 13:40-14:00 | | 臺中市大里區塗城里 |
| 14:00-14:20 | | 臺中市大里區仁化里 |
| 14:20-14:40 | | 臺中市后里區義德里 |
| 14:40-15:00 | | 臺中市沙鹿區斗抵里 |
| 15:00-15:20 | | 臺中市霧峰區五福里 |
| 15:20-16:00 | 簽名&彌封 | |
| 16:00 | 散會 | |

備註：

1. 各場次評鑑社區請於該社區進行簡報前 30 分鐘進行報到。
2. 簡報說明由社區代表為之，型式不拘(可採簡報播放)以能清楚呈現社區自主防災成果為原則；說明時間以 10 分鐘為限(包含影片播放及口頭報告)，於 8 分鐘按鈴 1 響，時間到按鈴 2 響，社區報告後由評鑑委員進行詢問(約 5 分鐘)，社區回覆委員時間以 5 分鐘為限(時間到響鈴)。
3. 進入複評會場對象為縣市政府(含鄉鎮市區公所)、社區幹部、協力團隊，以三人為限。
4. 社區報告後將進行約 15 分鐘專題訪問，請社區依循工作人員指引前往地點。
5. 評鑑作業無供餐點，請社區自理。

## 附件一、複評評分表

【_____縣市_____社區複評表】

評鑑日期：　年　月　日（星期　　）　　評鑑委員：(簽名)

<table>
<tr><th>評鑑項目</th><th>核分</th><th>評核意見<br>與綜合說明</th></tr>
<tr><td>一、相對去年運作之差異說明　〔15 分〕<br>1. 災前整備情況。(3 分)<br>2. 災中應變情況。(3 分)<br>3. 災後復原情況。(3 分)<br>4. 自主防災推廣情況。(3 分)<br>5. 獎勵金運用(上年度未獲獎社區免撰寫)。(3 分)</td><td></td><td rowspan="6"></td></tr>
<tr><td>二、社區水災防災計畫之完整性　〔20 分〕<br>1. 社區淹水潛勢分佈及水災防災地圖更新。(4 分)<br>2. 保全對象資料建置及更新。(4 分)<br>3. 社區防災組織人員名單分組造冊。(4 分)<br>4. 避難地點位置、撤離路線與流程。(4 分)<br>5. 防救災資源盤點。(4 分)</td><td></td></tr>
<tr><td>三、社區水災防災計畫之落實推動　〔25 分〕<br>1. 社區防災組織於汛期間應變作為及運作情況(含實際參與應變人數、輪值、簽到退等情形)。(5 分)<br>2. 社區參與或辦理水患防災教育訓練或活動。(5 分)<br>3. 防救災設施維護與使用情形說明。(5 分)<br>4. 社區辦理防汛演練。(5 分)<br>5. 社區自主防災創新作為。(5 分)</td><td></td></tr>
<tr><td>四、汛期間資訊回報狀況　〔20 分〕<br>1. 社區於颱風及豪雨期間啟動防災狀況。(10 分)<br>2. 社區於颱風及豪雨期間防災作為照片。(10 分)
<table>
<tr><td>比率</td><td>0~20%</td><td>20%~40%</td><td>40%~60%</td><td>60%~80%</td><td>80%~100%</td></tr>
<tr><td>核分</td><td>2</td><td>4</td><td>6</td><td>8</td><td>10</td></tr>
</table></td><td></td></tr>
<tr><td>五、防災相關作為與宣導(防疫或抗旱作為)　〔10 分〕</td><td></td></tr>
<tr><td>六、簡報與詢答　〔10 分〕</td><td></td></tr>
<tr><td>分數合計</td><td colspan="2"></td></tr>
</table>

**附件二、各場次交通路線與平面圖**

一、南部場次(Wee 威易聯合辦公室-博愛館)交通資訊

1.捷運：搭乘高雄捷運紅線，至【後驛站 3 號出口】步行約 3 分鐘。

2.停車資訊：Times 高雄松江同盟停車場(高雄市三民區松江街 426 號)，步行約 3 分鐘。

圖 1、Wee 威易聯合辦公室-博愛館交通資訊圖

搭乘捷運者請參考以下路線指引：

1.【捷運後驛站 3 號出口】出站後往右後方沿著大樓直走。

2.看到王象世貿大樓旁的國泰世華銀行後，右轉進入旁邊的門。

3.搭乘電梯至 14 樓即可抵達評鑑會議場地。



看到大樓旁的國泰世華銀行標誌後右轉，搭乘電梯至 14 樓

圖 2、高雄場次指引路線

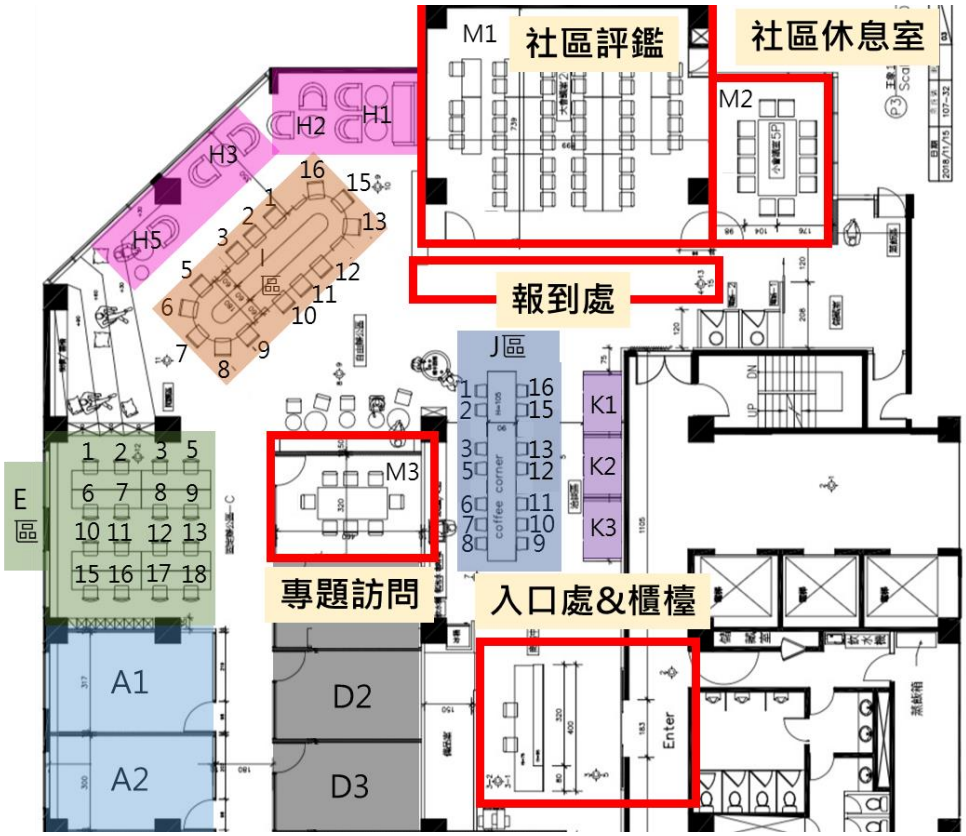


圖 3、Wee 威易聯合辦公室-博愛館 14 樓平面圖

二、北部場次(犇亞商務暨會議中心)交通資訊

1.捷運：

(1)松山新店線(綠線)：【捷運南京復興站 6 號出口】(步行約 1 分鐘)。

(2)文湖線(棕線)：【捷運南京復興站 7 號出口】(步行約 1 分鐘)。

2.停車資訊：

(1)中華航空或六福皇宮後方：設有公有停車場，約 300 個平面車位。

(2)慶城街、長春路口的日本交流協會大樓地下室有計時停車位。

圖 4、犇亞商務暨會議中心交通資訊圖

搭乘捷運者請參考以下路線指引：

1.【捷運南京復興站 7 號出口】出站後往右後方前進，沿著大樓走。

2.大樓入口位於 Primaroma Café 旁邊，進去後搭乘電梯至六樓。

3.出電梯後看到圓形隧道，走進去即可抵達會議場地(至報到桌報到)。

捷運站出站後路線指引

步行至大樓一樓入口

出電梯後入口

報到桌位置

圖 5、臺北場次指引路線

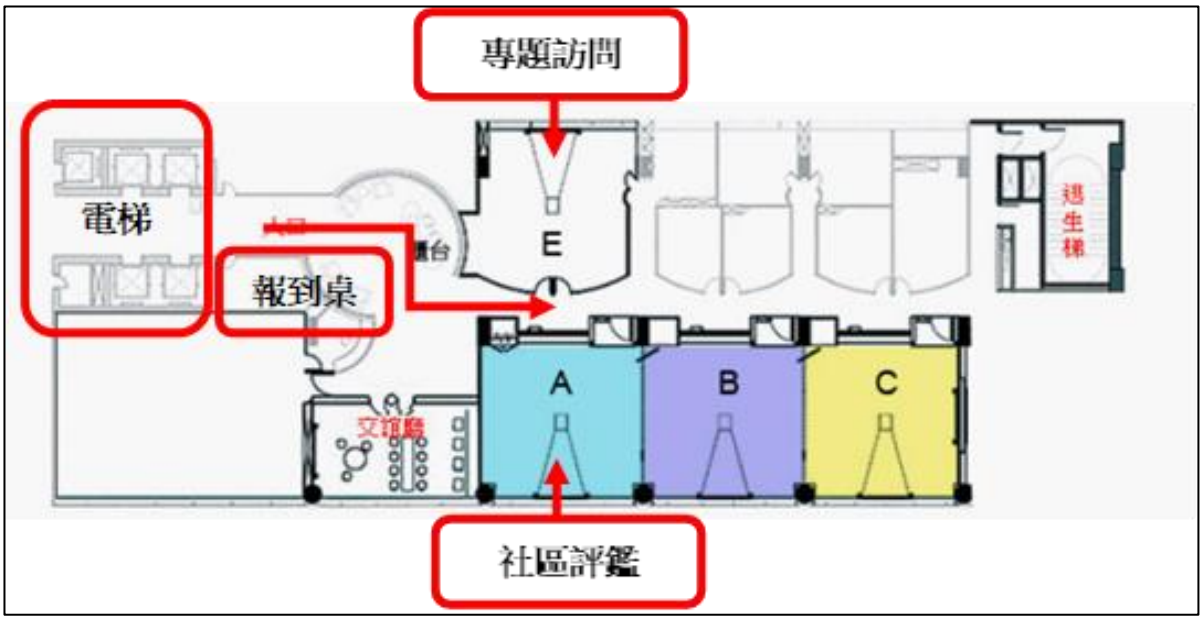


圖 6、犇亞商務暨會議中心 6 樓平面圖

(A 教室為社區評鑑會議室、E 教室為專題訪問會議室)